UCHWAŁA NR XXXVIII/252/2022
RADY GMINY BĄDKOWO
z dnia 21 lipca 2022 r.

w sprawie zmiany uchwały w sprawie przystąpienia do sporządzenia miejscowego planu zagospodarowania przestrzennego dla dwutorowej napowietrznej linii elektroenergetycznej WN 110 kV na terenie gminy Bądkowo w części obrębów geodezyjnych: Toporzyszczewo Stare, Toporzyszczewo, Żabieniec, Bądkowo, Bądkówek, Kujawka

Na podstawie art. 18 ust. 2 pkt 5 ustawy z dnia 8 marca 1990 r. o samorządzie gminnym (t.j. Dz. U. z 2022 r. poz. 559 ze zm.[1]) oraz art. 14 ust. 1 i 2 ustawy z dnia 27 marca 2003 r. o planowaniu i zagospodarowaniu przestrzennym (t.j. Dz. U. z 2022 r. poz. 503) **Rada Gminy Bądkowo uchwala, co następuje:**

§1. Załącznik do Uchwały Nr XIII/69/2019 Rady Gminy Bądkowo z dnia 29 października 2019 r. w sprawie przystąpienia do sporządzenia miejscowego planu zagospodarowania przestrzennego dla dwutorowej napowietrznej linii elektroenergetycznej WN 110 kV na terenie gminy Bądkowo w części obrębów geodezyjnych: Toporzyszczewo Stare, Toporzyszczewo, Żabieniec, Bądkowo, Bądkówek, Kujawka otrzymuje brzmienie zgodne z Załącznikiem Nr 1 do niniejszej uchwały.

§2. Wykonanie uchwały powierza się Wójtowi Gminy Bądkowo.

§3. Uchwała wchodzi w życie z dniem podjęcia.

PRZEWODNICZĄCY
RADY GMINY
Elżbieta Figas

[1] Dz.U. z 2022 r., poz. 583; Dz.U. z 2022 r., poz. 1005; Dz.U. z 2022 r., poz. 1079.

UZASADNIENIE
DO UCHWAŁY NR XXXVIII/252/2022
RADY GMINY BĄDKOWO
z dnia 21 lipca 2022 r.

Rada Gminy Bądkowo Uchwałą Nr XIII/69/2019 z dnia 29 października 2019 r. zainicjowała procedurę sporządzenia miejscowego planu zagospodarowania przestrzennego dla dwutorowej napowietrznej linii elektroenergetycznej WN 110 kV na terenie gminy Bądkowo w części obrębów geodezyjnych: Toporzyszczewo Stare, Toporzyszczewo, Żabieniec, Bądkowo, Bądkówek, Kujawka.

W ramach procedury opracowano wniosek o zmianę przeznaczenia gruntów rolnych na cele nierolnicze i nieleśne. Minister Rolnictwa i Rozwoju Wsi decyzją z dnia 8 czerwca 2022 r. znak: DN.tr.602.109.2022 wyraził zgodę na przeznaczenie na cele nierolnicze 0,6548 ha gruntów rolnych klasy III.

Minister nie wyraził zgody na 3,6389 ha gruntów rolnych klasy III przeznaczonych w projekcie pod teren zabudowy produkcyjno-usługowej (symbol 1PU), na którym dopuszczano również lokalizację urządzeń wytwarzających energię z odnawialnych źródeł energii o mocy przekraczającej 100 kW. Z granic opracowania planu wyłączono ww. teren przy ul. Piekarskiej w Bądkowie, o powierzchni ok. 4,3 ha. Teren nie posiada obecnie obowiązującego miejscowego planu zagospodarowania przestrzennego i stan ten pozostanie niezmieniony.

PRZEWODNICZĄCY
RADY GMINY
Elżbieta Figas

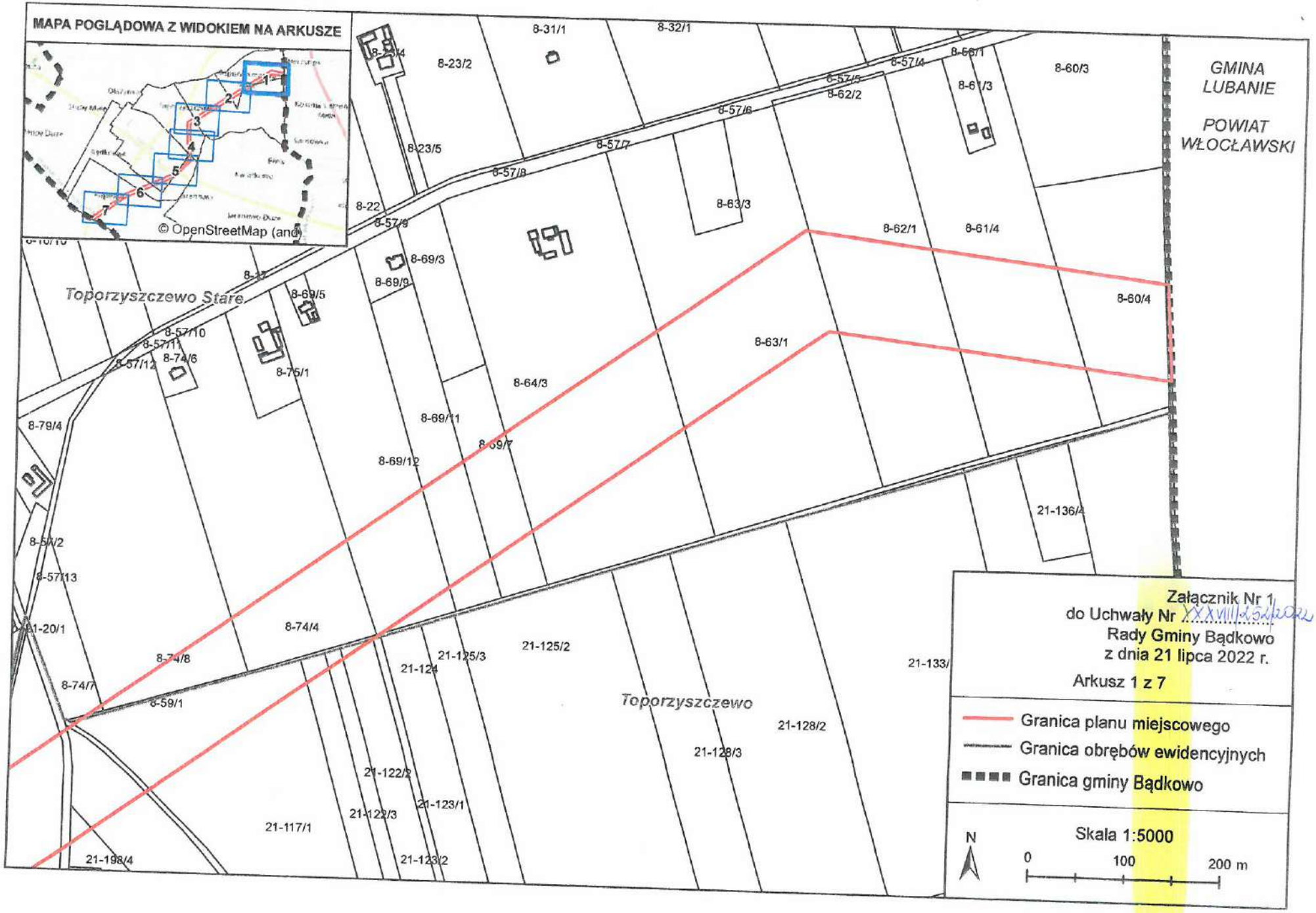
MAPA POGLĄDOWA Z WIDOKIEM NA ARKUSZE
© OpenStreetMap (and)
GMINA LUBANIE
POWIAT WŁOCŁAWSKI
Toporzyszczewo Stare
Toporzyszczewo
8-31/1
8-32/1
8-23/2
8-23/4
8-23/5
8-22
8-57/4
8-57/5
8-57/6
8-57/7
8-57/8
8-57/9
8-56/1
8-60/3
8-61/3
8-62/2
8-63/3
8-62/1
8-61/4
8-60/4
8-63/1
8-64/3
8-69/3
8-69/5
8-69/9
8-69/11
8-69/12
8-75/1
8-74/6
8-57/10
8-57/11
8-57/12
8-79/4
8-57/2
8-57/13
8-74/4
8-74/8
8-74/7
8-59/1
21-20/1
21-124
21-125/3
21-125/2
21-133/
21-128/2
21-128/3
21-136/4
21-122/2
21-122/3
21-123/1
21-123/2
21-117/1
21-198/4
Załącznik Nr 1
do Uchwały Nr XXVIII/154/2022
Rady Gminy Bądkowo
z dnia 21 lipca 2022 r.
Arkusz 1 z 7
Granica planu miejscowego
Granica obrębów ewidencyjnych
Granica gminy Bądkowo
N
Skala 1:5000
0
100
200 m

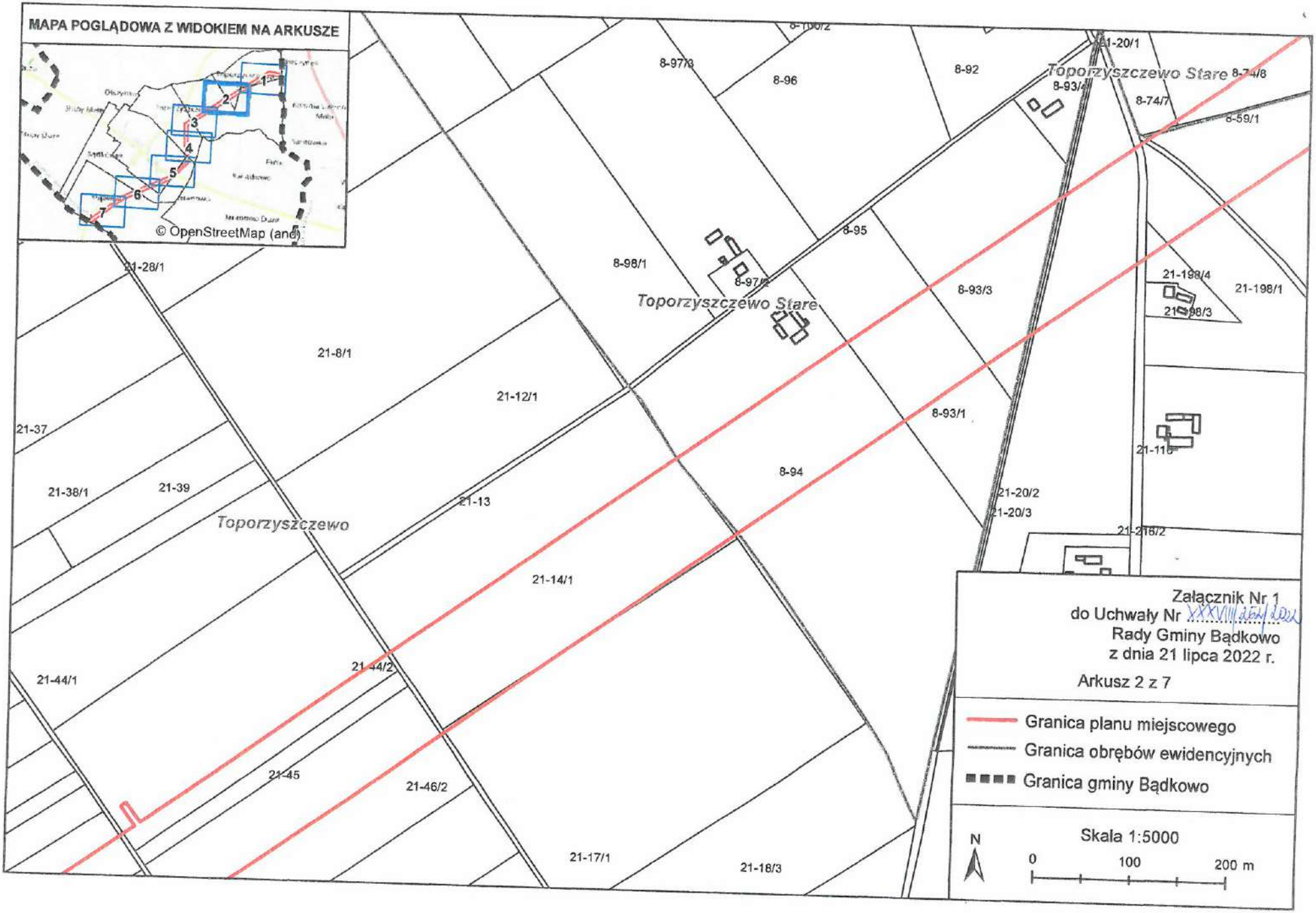
MAPA POGLĄDOWA Z WIDOKIEM NA ARKUSZE
© OpenStreetMap (and)
Toporzyszczewo Stare
Toporzyszczewo
8-97/3
8-96
8-92
8-93/4
8-74/8
8-74/7
8-59/1
8-95
8-98/1
8-97/2
8-93/3
21-198/4
21-198/1
21-198/3
21-28/1
21-8/1
21-12/1
8-93/1
21-37
21-38/1
21-39
21-13
8-94
21-20/2
21-20/3
21-216/2
21-14/1
21-44/2
21-44/1
21-45
21-46/2
21-17/1
21-18/3
Załącznik Nr 1
do Uchwały Nr XXXVIII/254/2022
Rady Gminy Bądkowo
z dnia 21 lipca 2022 r.
Arkusz 2 z 7
Granica planu miejscowego
Granica obrębów ewidencyjnych
Granica gminy Bądkowo
N
Skala 1:5000
0
100
200 m

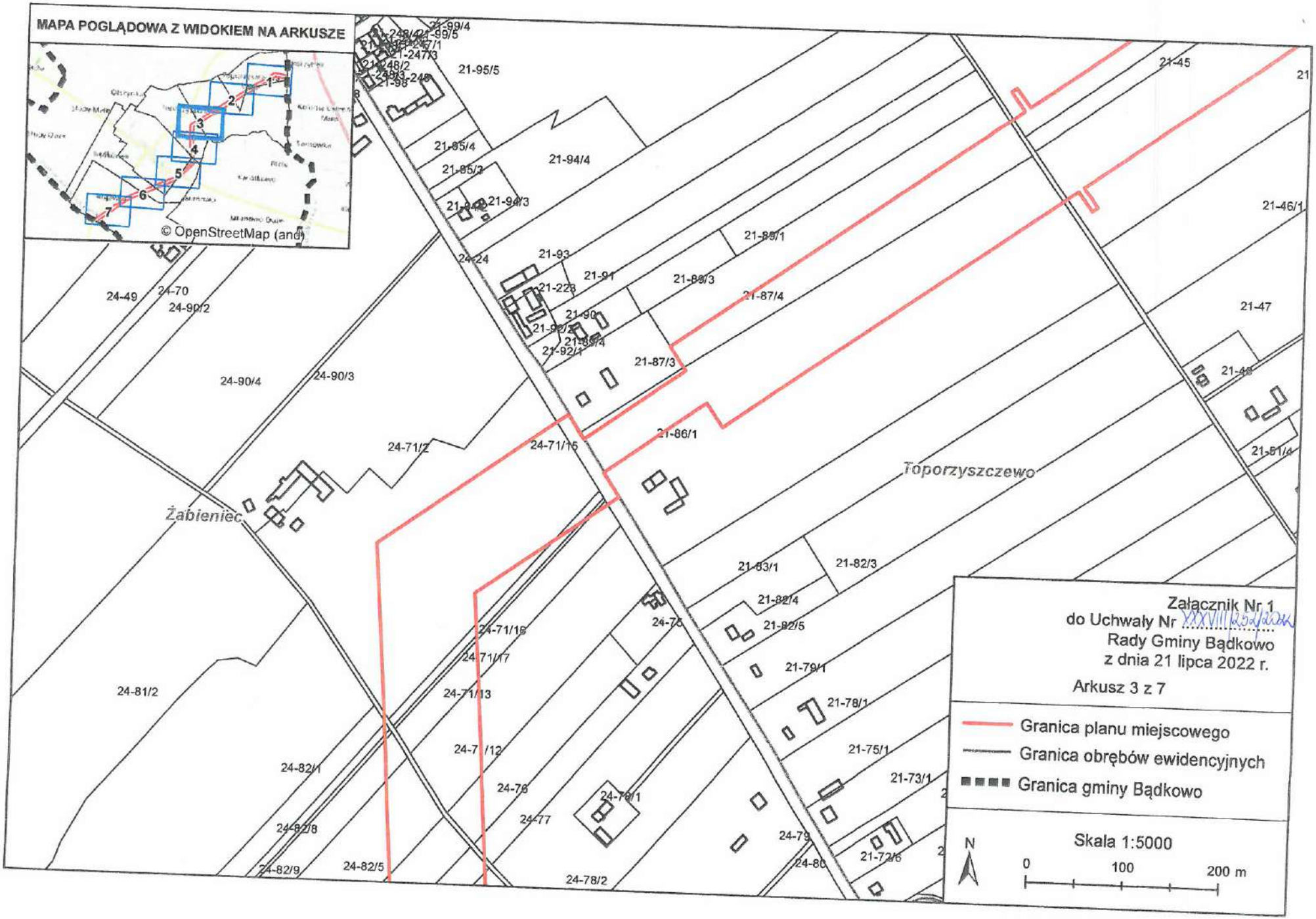
MAPA POGLĄDOWA Z WIDOKIEM NA ARKUSZE
© OpenStreetMap (and)
Toporzyszczewo
Żabieniec
Załącznik Nr 1
do Uchwały Nr XXVIII/152/2022
Rady Gminy Bądkowo
z dnia 21 lipca 2022 r.
Arkusz 3 z 7
Granica planu miejscowego
Granica obrębów ewidencyjnych
Granica gminy Bądkowo
Skala 1:5000
N
0
100
200 m

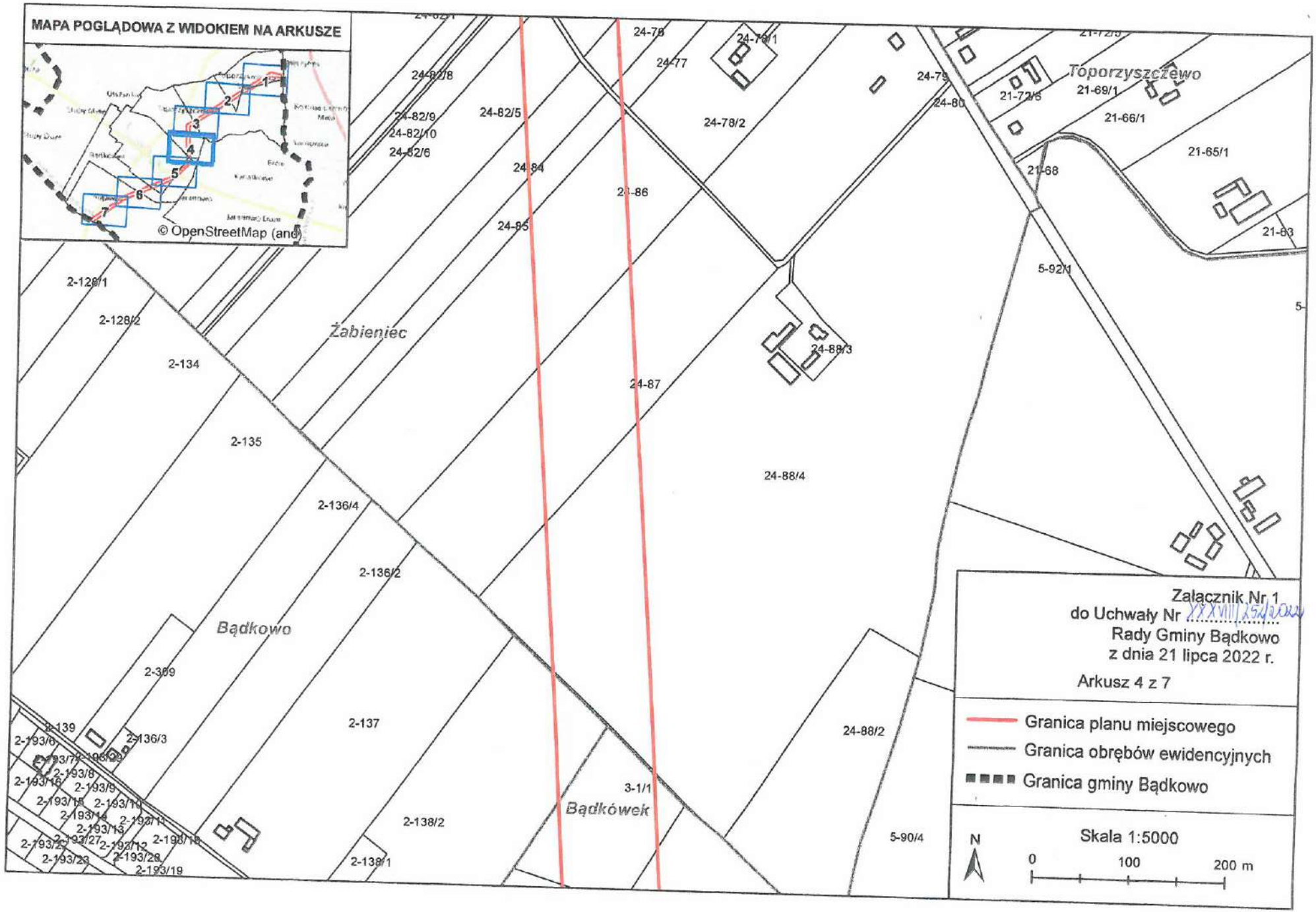
MAPA POGLĄDOWA Z WIDOKIEM NA ARKUSZE
© OpenStreetMap (and)
Toporzyszczewo
Żabieniec
Bądkowo
Bądkówek
24-78
24-77
24-79/1
24-79
24-80
24-78/2
24-82/8
24-82/9
24-82/10
24-82/6
24-82/5
24-84
24-86
24-85
24-87
24-88/3
24-88/4
24-88/2
21-72/6
21-69/1
21-66/1
21-65/1
21-68
21-63
5-92/1
2-128/1
2-128/2
2-134
2-135
2-136/4
2-136/2
2-369
2-139
2-136/3
2-137
2-138/2
2-138/1
3-1/1
5-90/4
Załącznik Nr 1
do Uchwały Nr XXXVIII/252/2022
Rady Gminy Bądkowo
z dnia 21 lipca 2022 r.
Arkusz 4 z 7
Granica planu miejscowego
Granica obrębów ewidencyjnych
Granica gminy Bądkowo
N
Skala 1:5000
0
100
200 m

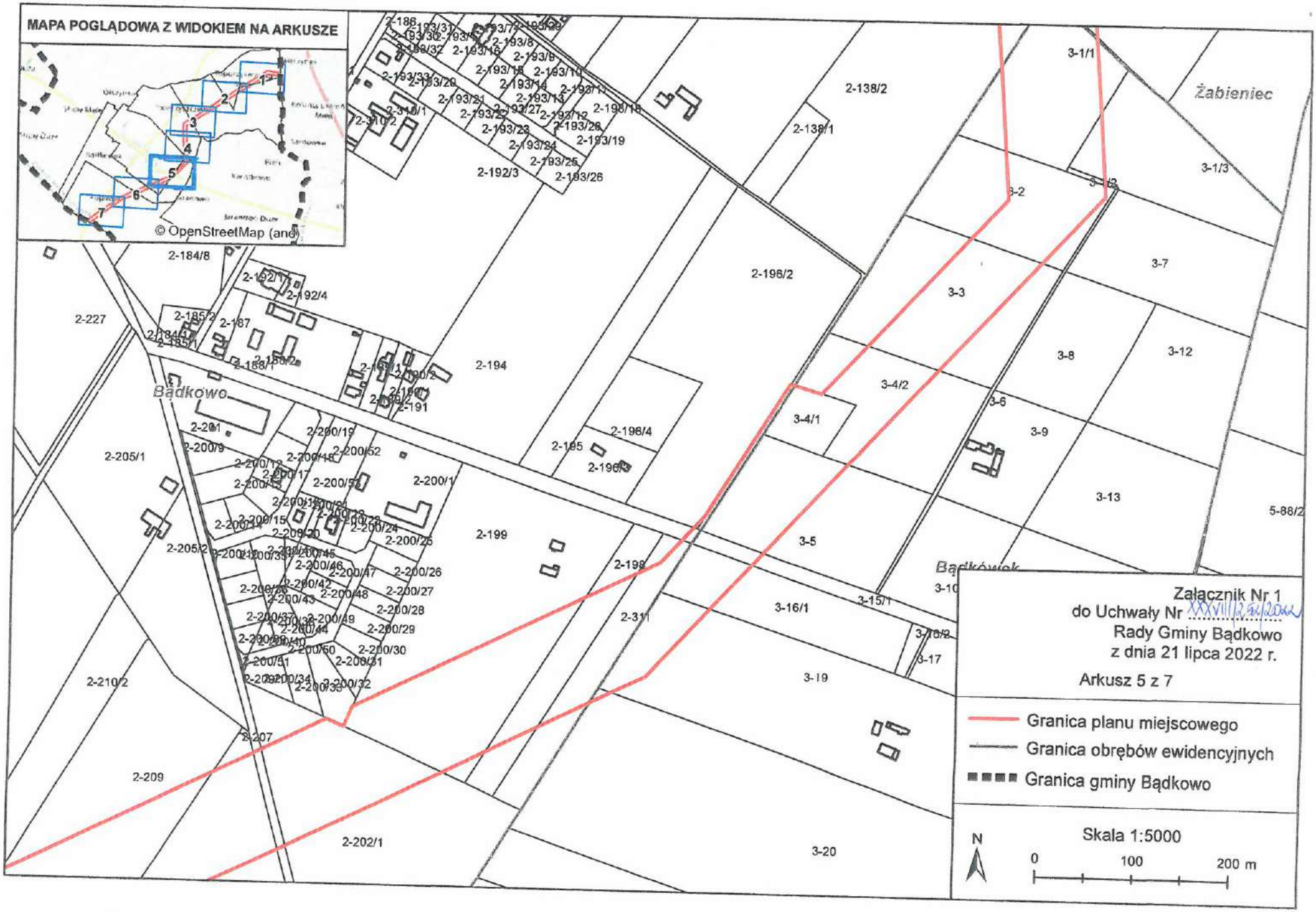
MAPA POGLĄDOWA Z WIDOKIEM NA ARKUSZE
© OpenStreetMap (and
Żabieniec
Bądkowo
Bądkówek
Załącznik Nr 1
do Uchwały Nr XXXVIII/254/2022
Rady Gminy Bądkowo
z dnia 21 lipca 2022 r.
Arkusz 5 z 7
Granica planu miejscowego
Granica obrębów ewidencyjnych
Granica gminy Bądkowo
Skala 1:5000
N
0
100
200 m

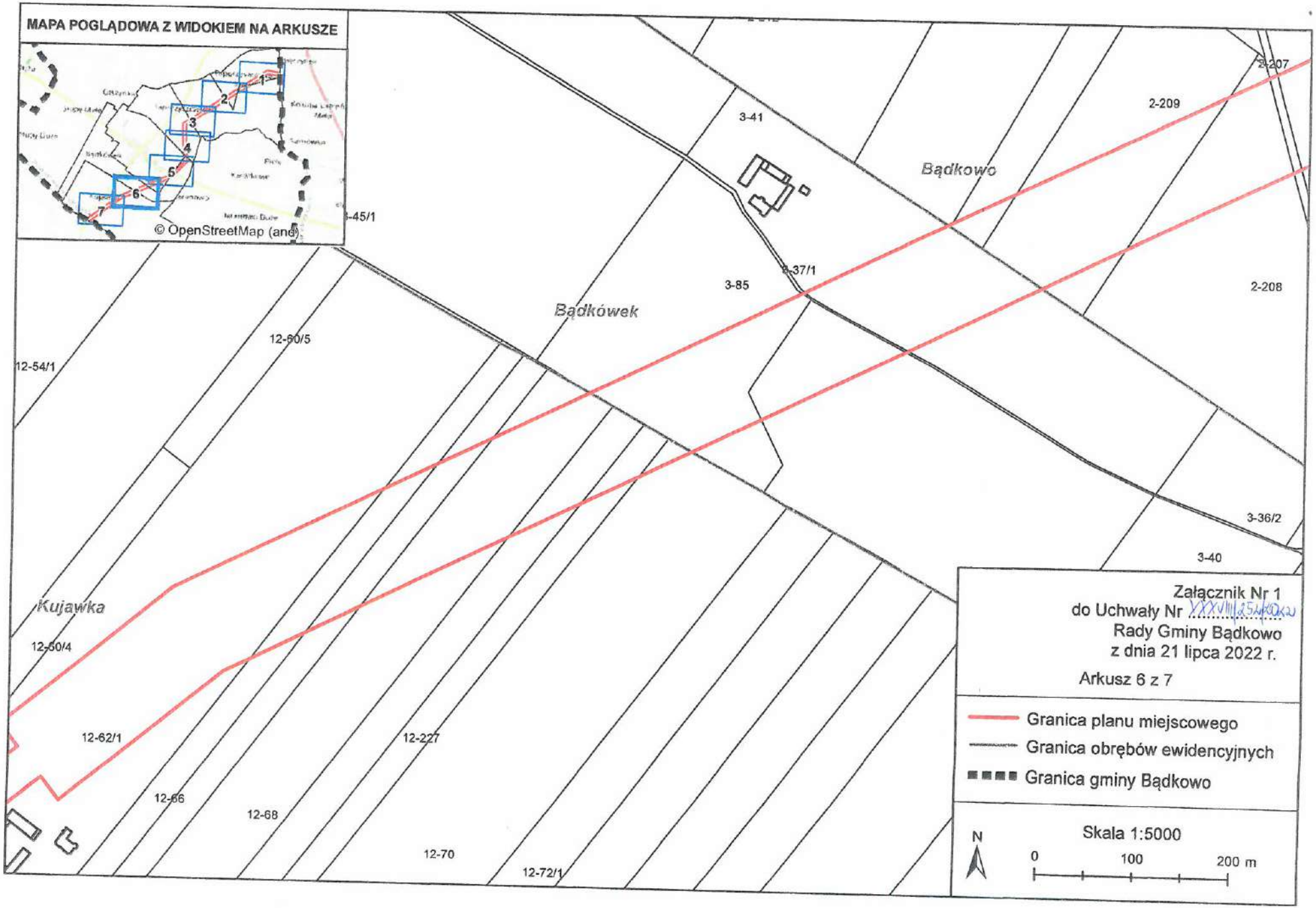
MAPA POGLĄDOWA Z WIDOKIEM NA ARKUSZE
© OpenStreetMap (and)
1
2
3
4
5
6
7
3-41
2-209
2-207
Bądkowo
3-45/1
3-37/1
3-85
2-208
Bądkówek
12-60/5
12-54/1
3-36/2
3-40
Kujawka
12-60/4
12-62/1
12-227
12-66
12-68
12-70
12-72/1
Załącznik Nr 1
do Uchwały Nr XXXVIII/254/2022
Rady Gminy Bądkowo
z dnia 21 lipca 2022 r.
Arkusz 6 z 7
Granica planu miejscowego
Granica obrębów ewidencyjnych
Granica gminy Bądkowo
N
Skala 1:5000
0
100
200 m

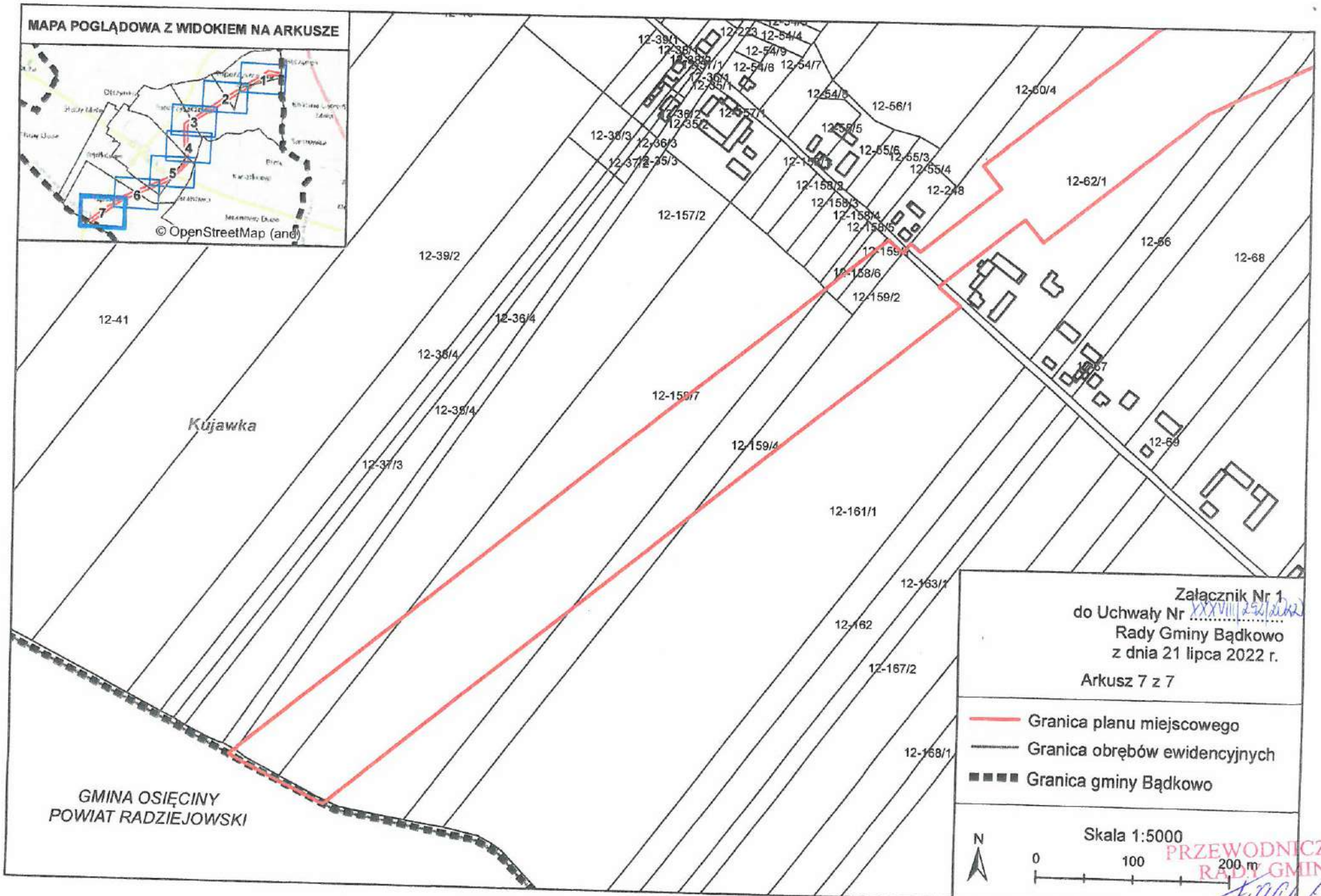

PRZEWODNICZĄCY
RADY GMINY
Elżbieta Figas